



01 Rhön 5 01 Rhön 10
01 Rhön 10
01 Rhön 10
01 Rhön 5 01 Rhön 10
01 Rhön 10

01 Rhön
Rhön

01 Rhön
10

01 Rhön 10
01 Rhön 10

01 Rhön
Rhön 10

01 Rhön

RAIS

Eyy geh mal RAUS 01

Raus
Raus
Raus
Wir
Hör
RAUS
Dagewesene
Derselbe
Sei

01

aus
der
nach
auf
Magazin
neu entdecken
wo deine
frei

in
Komfortzone,
dem
Neuen,
zu
lässt dich
und bringt dir
Oma spazieren
,

die
dem
um
zu
dem
das
Welt
geht,
sei

Rhön.
Alltag.
entdecken.
Besonderen.
suchen.
immer
näher.
Perspektive.
offen.

4

8

12

16

18

Pferdskopf
Wasserkuppe
Milseburg
Schwarzes Moor
Abtsrodaer Kuppe





874m
663
Paragonberg
Unterhalb

874m
663
Paragonberg
Unterhalb



NN
Höhenmeter
Basaltgipfel
Wasserkuppe

874m
663
Paragonberg
Unterhalb

NN
Höhenmeter
Basaltgipfel
Wasserkuppe

874m ü NN
663 Höhenmeter
Paragonberg
Basaltgipfel
Unterhalb
Wasserkuppe





Höchster Berg Hessens
950m ü NN
S e g e l f l u g
Gleitschirmfliegen
S k i l i f t e
S n o w b o a r d
L o i p e n
W a n d e r n
Sommerrodelbahn
F l u g p l a t z
S t a r g a z i n g
im Sternepark Rhön







Die 835m Zwischen 27km Extratour Gangolfskapelle
 Perle Danzwiesen Milseburg: 17,5km Rundweg +
 der ü und bis zum
 Rhön NN Kleinsassen Milseburgradweg Milseburggipfel Kreuzigungsgruppe

Die 835m Zwischen 27km Extratour Gangolfskapelle
Perle Danzwiesen Milseburg: 17,5km Rundweg bis zum Milseburggipfel Kreuzigungsgruppe
der ü und bis zum
Rhön NN Kleinsassen Milseburgradweg Milseburggipfel Kreuzigungsgruppe

UNESCO



UNESCO

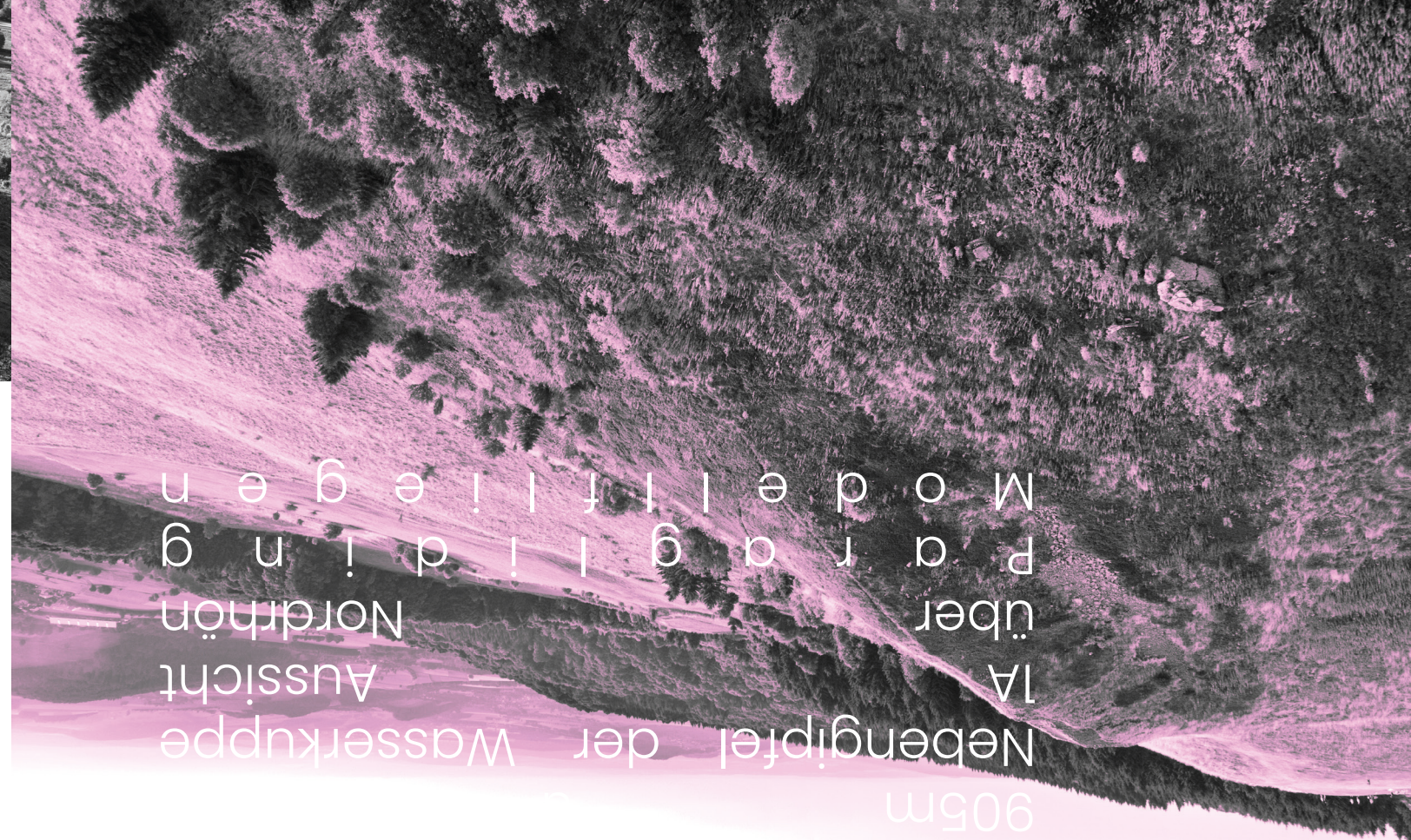
Eines der
bedeutendsten
Hochmoore Mitteleuropas
UNESCO Biosphärenreservat Rhön
2,7km Bohlensteg
Aussichtsturm
779m ü NN

**Eines der
bedeutendsten
Hochmoore
Mitteleuropas
UNESCO
Biosphären-
reservat
Rhön
2,7km
Bohlensteg
Aussichtsturm
779m ü NN**

An aerial photograph of a landscape featuring a prominent, rounded hill in the foreground. The hill is covered in sparse vegetation and has a distinct ridge. Beyond the hill, the terrain consists of rolling hills and valleys, with patches of forest and open fields. The background shows a range of mountains under a clear sky. The overall scene is captured from a high vantage point, providing a wide view of the region.

ABTSRODNER KUPPE

905m ü NN
Nebengipfel der Wasserkuppe
1A Aussicht
über Nordrhön
Paragliding
Modellfliegen





Und? Wie war's draußen?

Bleib offen dafür, deine Umwelt durch andere Augen zu sehen. Lass dich inspirieren. Ich mach mir die Welt wie sie mir gefällt, hat schon Pippi Langstrumpf gesagt. Auch wenn **RAUS** nicht das Pferd in dein Wohnzimmer geholt hat, schenkt es dir einen spicy Einblick in eine neue alte Welt.

Weil, wie schon gesagt. Das, was wir suchen, ist oft schon da.
Bleib frei, bleib offen.

Impressum

Herausgeberin
Fotos
Texte

Hannah Lohmann
Arnulf Müller
Hannah Lohmann

